



## COMMUNE DE BLAVOZY

Place de la Mairie

43 700 Blavozy

tél : 04 71 03 00 19

# PLAN LOCAL D'URBANISME

## 4c - LISTE DES EMPLACEMENTS RESERVES



**Elaboration du PLU prescrite par délibération du Conseil Municipal en date du 26 Juin 2015**

**Arrêt du projet de PLU par délibération du Conseil Municipal en date du ... .**

*Vu pour être annexé à la délibération du Conseil Municipal en date du ....*



Ingénieurs conseils en aménagement durable du territoire

42 Boulevard Antonio VIVALDI  
42 000 SAINT-ETIENNE

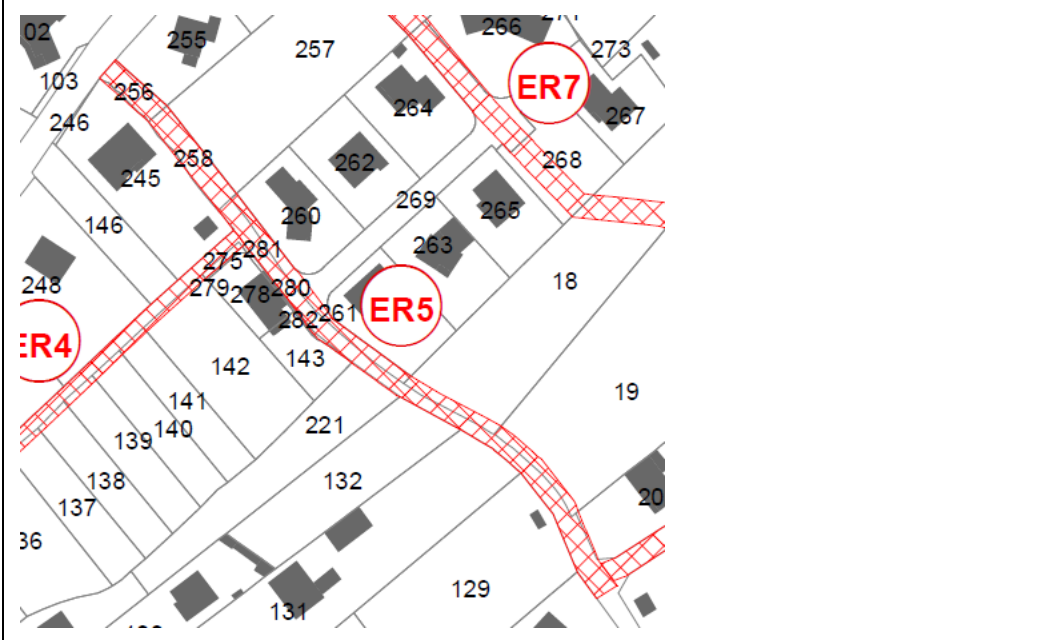
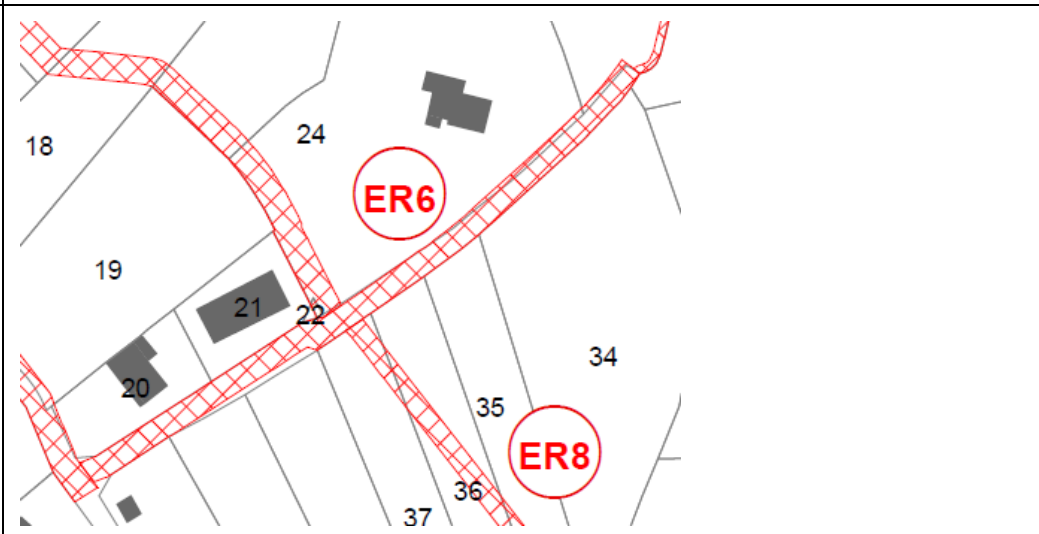
Tél. 04 77 92 71 47 / [contact@eco-strategie.fr](mailto:contact@eco-strategie.fr)  
[www.eco-strategie.fr](http://www.eco-strategie.fr)



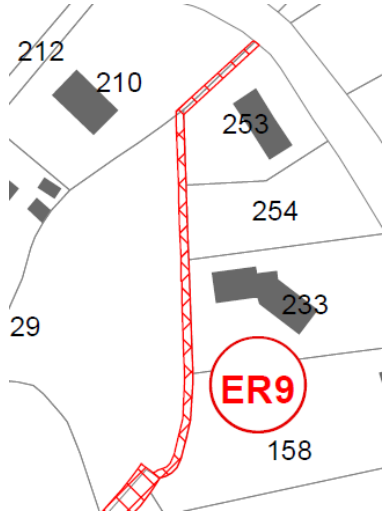

### Emplacements réservés

N°	Objet	Bénéficiaire	Localisation	Extrait de plan	Emprise approxi- mative
1	Aménagement d'une liaison mode doux	Commune	Chemin des Grands Prés et impasse des Narcisses		3m de largeur de plateforme
2	Aménagement d'une voie publique	Commune	Entre le chemin de la Prade et l'impasse des Grives		7 m de largeur de plateforme

<p><b>3</b></p>	<p>Aménagement d'un bassin d'orage</p>	<p>Commune</p>	<p>Chemin de la Prade</p>		<p>5 470 m<sup>2</sup></p>
<p><b>4</b></p>	<p>Aménagement d'une voie publique</p>	<p>Commune</p>	<p>Entre la rue des Moulancheyres et la rue du Menuisier</p>		<p>5 m de largeur de plateforme</p>

<p><b>5</b></p>	<p>Elargissement d'une voie publique</p>	<p>Commune</p>	<p>Rue des Moulancheyres</p>		<p>7 m de largeur de plateforme</p>
<p><b>6</b></p>	<p>Elargissement d'une voie publique</p>	<p>Commune</p>	<p>Impasse des Perdrix</p>		<p>6 m de largeur de plateforme</p>

<p>7</p>	<p>Elargissement et aménagement d'une voie publique</p>	<p>Commune</p>	<p>Rue des Chênes et connexion à l'impasse des Perdrix</p>		<p>7 m de largeur de plateforme</p>
<p>8</p>	<p>Aménagement d'une voie publique</p>	<p>Commune</p>	<p>Entre l'impasse des Perdrix et l'impasse du petit bois</p>		<p>5 m de largeur de plateforme</p>

<p><b>9</b></p>	<p>Aménagement d'une liaison piétonne</p>	<p>Commune</p>	<p>Entre l'impasse des Perdrix et le chemin des Combes</p>		<p>2 m de largeur</p>
<p><b>10</b></p>	<p>Protection de captage d'eau</p>	<p>Commune</p>	<p>Rue des Carrières</p>		<p>~ 16 600 m<sup>2</sup></p>

<p><b>11</b></p>	<p>Aménagement d'un terrain de sport</p>	<p>Commune</p>	<p>Pannassac</p>		<p>~ 25 110 m<sup>2</sup></p>
------------------	--	----------------	------------------	--	-------------------------------